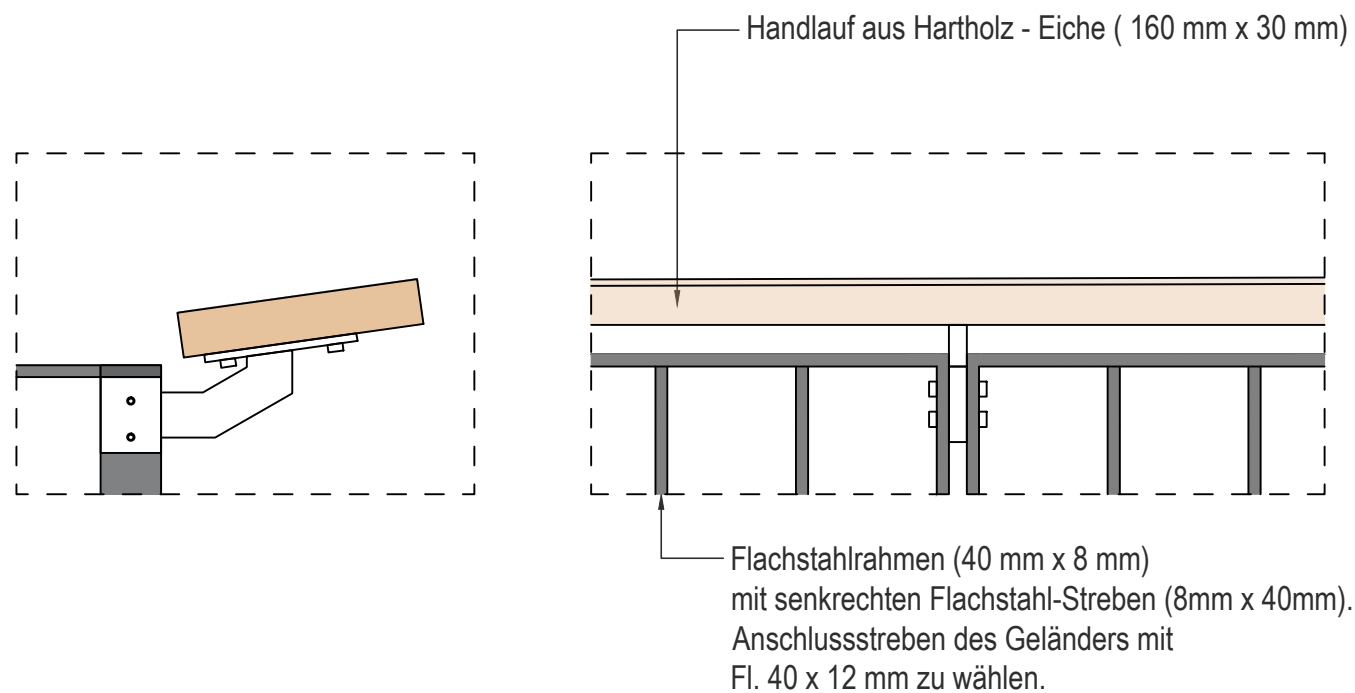
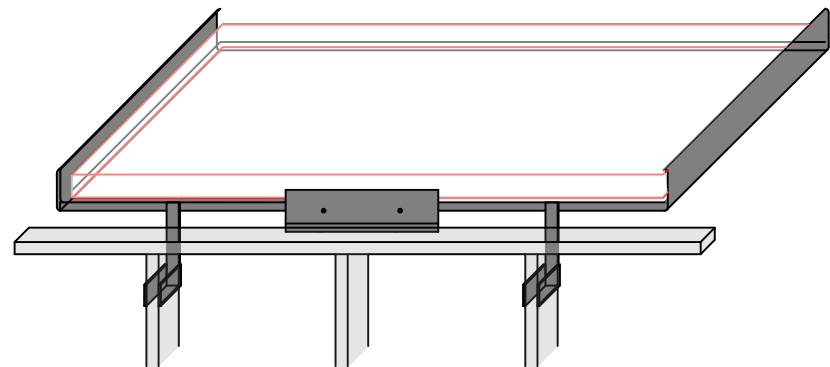
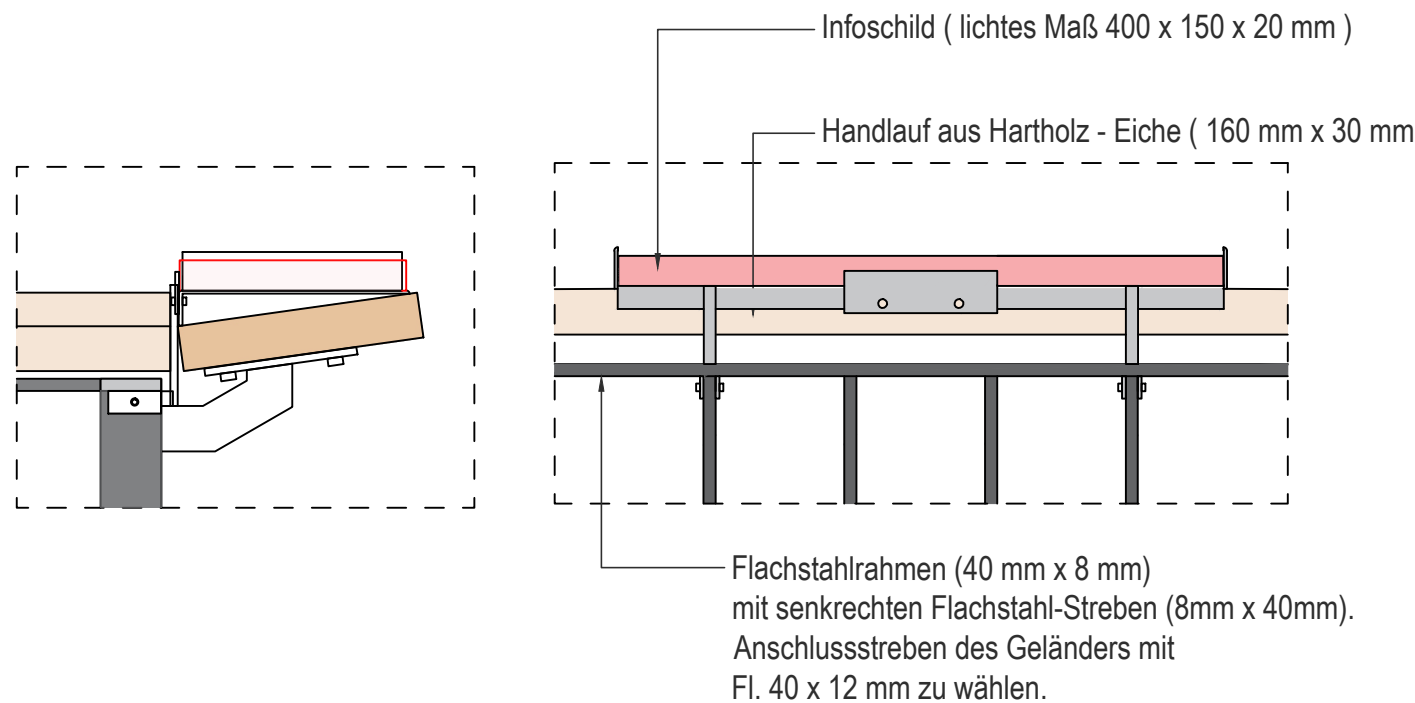
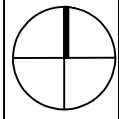


D 5.3.4 Ruhrparkteich - Detail Infoschilder



A	28.04.2026	Übernahme der Angaben des Statikers
Index	Datum	

Die Lage aller Leitungen sowie aller Höhen und Maße sind am Bau zu prüfen! Abweichungen und Unstimmigkeiten sind der Bauleitung rechtzeitig vor Beginn der Arbeiten mitzuteilen!



Projekt

Ruhrpark – Grüne Runde im Stadtteilpark

Auftraggeber

 **Stadt Oberhausen**
Schwartzstraße 72
46042 Oberhausen

Datum, Unterschrift, Stempel

Freianlagenplanung

Datum, Unterschrift, Stempel

Freianlagenplanung

Datum, Unterschrift, Stempel

Planinhalt Ruhrparkteich:
Detail Infoschilder

Maßstab	Planformat	Datum	Bearbeitet/Gezeichnet	Leistungsphase	PNR.
1:5	A3	10.03.2026	AAK/STA	LP5	D 5.3.4
Planschlüssel		125411	DRE / STF	5	Ausführungsplanung
			Verfasser	Phase	Bearbeitung
					Planart
					Datum
					Version
					Index